
















# Генеральный план населенного пункта дер. Серково

Волжского сельского поселения, Рыбинского муниципального района, Ярославской области

### Условные обозначения:

-  Граница дер. Серково уточненная по результатам межевания
-  Границы функциональных зон
-  Кадастровые границы участков
-  Объекты недвижимости (на кад. учете)
-  Автомобильные дороги регионального или межмуниципального значения
-  Дороги полевые
-  Мостовое сооружение (автомобильные)
-  Линии электропередачи:
-  Линии электропередачи 10 кВ

### Виды территорий и зон.

-  Зона застройки индивидуальными жилыми домами
-  Производственные зоны инженерной и транспортной инфраструктуры в том числе:
-  - зона транспортной инфраструктуры
-  Зона акваторий

### Примечание:

- зона транспортной инфраструктуры и зона акваторий в границе дер. Серково отсутствуют и отображены для обеспечения информационной целостности документа.

						<b>ГП 03-18</b>			
						Генеральный план населенного пункта дер. Серково			
						Волжского СП, Рыбинского муниципального района, Ярославской области			
Изм.	Кол.ч	Лист	№ док.	Подпись	Дата	Карта границ населенных пунктов	СТАДИЯ	ЛИСТ	ЛИСТОВ
Разработал		Багин В.С.					ГД	2	3
ГАП		Багин В.С.							
						М 1 : 2000			
						ИП Багин В. С. г. Рыбинск. 2018 г			